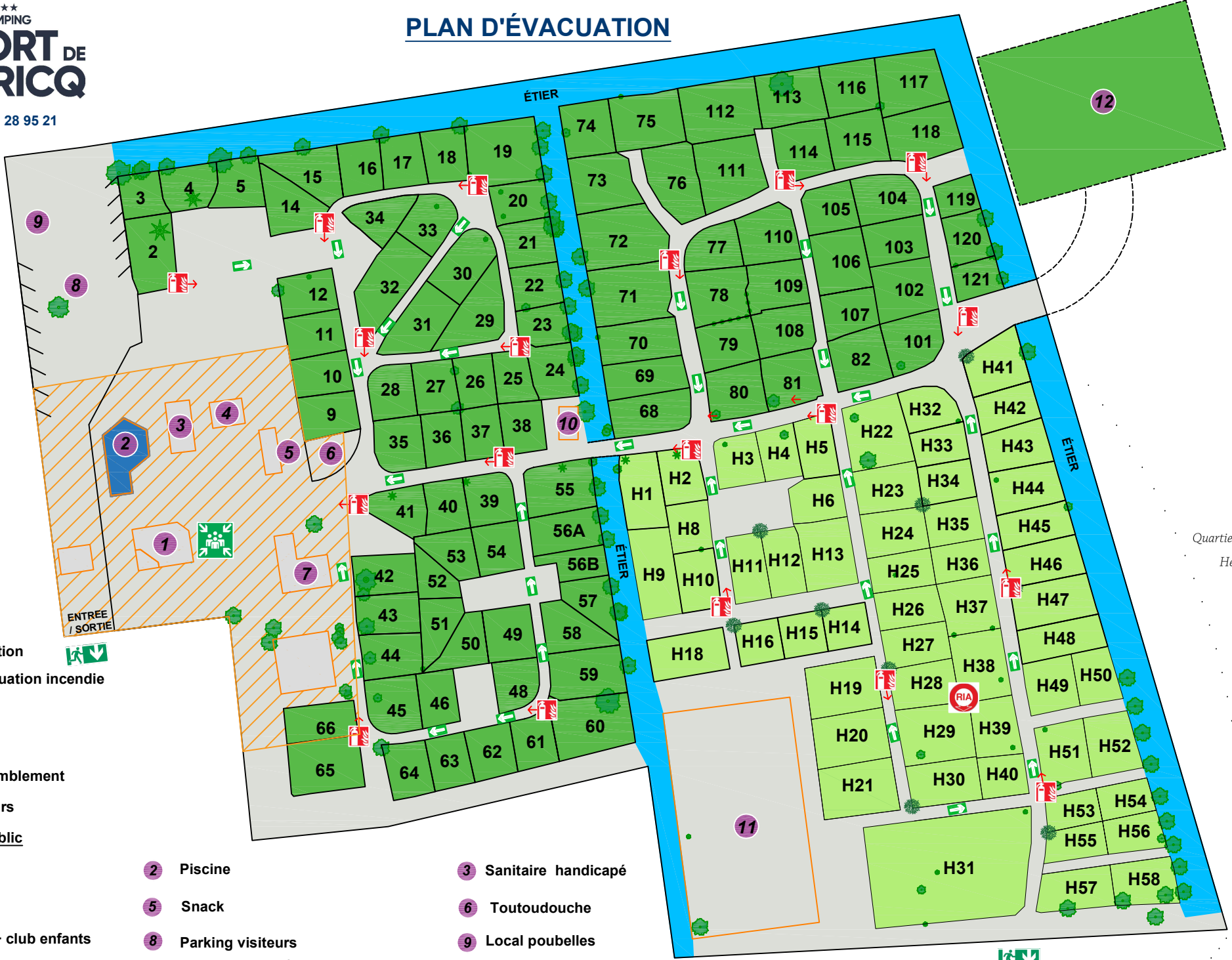




















# PLAN D'ÉVACUATION



Quartier  
Héron

- Légende**
-  Refuge inondation
  -  Chemin d'évacuation incendie
  -  RIA
  -  Extincteurs
  -  Point de rassemblement
  -  Issue de secours

**Lieux d'accueil du public**

- |  |   |  |
|--|---|--|
|  <b>1</b> Accueil - bar                 |  <b>2</b> Piscine  |  <b>3</b> Sanitaire handicapé |
|  <b>4</b> Scène                         |  <b>5</b> Snack  |  <b>6</b> Toutoudouche        |
|  <b>7</b> Bloc sanitaire + club enfants |  <b>8</b> Parking visiteurs  |  <b>9</b> Local poubelles     |
|  <b>10</b> Bloc sanitaire               |  <b>11</b> Aire de jeux enfants - Boulodrome<br>Jeux gonflables - City stade |  <b>12</b> Toutouparc         |